

REVISTA 29 DE OCTUBRE

Número 1 2022



EN ESTE NÚMERO:

HISTORIA DE LA PROVINCIA DE CARTAGO

Se expondrán aspectos
fundamentales de la
historia de la provincia de
Cartago.

SOBRE LA REVISTA



*M. Ed. Johnny Ramírez Fuentes (editor)
Asesor de Educación Cívica Cartago.*

Esta primera revista con enfoque intercultural ha sido realizada con mucho cariño para todos los niños, niñas, jóvenes y personas adultas de Cartago, con el objetivo de rescatar la memoria histórica de nuestra querida provincia. Además se aprenderá sobre algunos personajes importantes cartagineses y sobre su división política. Así que con todo el entusiasmo, ¡Disfrutemos de nuestro querido Cartago!

DIVISION POLÍTICA DE CARTAGO

En esta edición se
describirá la
división política de
Cartago.

PERSONAJES DE CARTAGO





ÍNDICE

I. HISTORIA DE LA PROVINCIA DE CARTAGO (PARTE 1) **4**

II. PERSONAJES DE CARTAGO

Biografía de José Rafael de Gallegos y Alvarado **9**

Biografía de Braulio Carrillo Colina **10**

III. DIVISIÓN POLÍTICA DE CARTAGO

Cantón de Cartago **12**

Cantón Paraíso **13**

Cantón La Unión **14**

Cantón Jiménez **15**

Cantón Turrialba **16**

Cantón Alvarado **17**

Cantón Oreamuno **18**

Cantón El Guarco **19**

IV. FUENTES BIBLIOGRÁFICAS **23**

REVISTA 29 DE OCTUBRE

POR JOHNNY RAMÍREZ

La provincia de Cartago se conoce con muchos nombres, "La muy leal y noble ciudad de Cartago", "La vieja metrópoli", "La ciudad de las papas", entre muchos otros apelativos que se refieren a un pueblo muy variado, con espacios geográficos distintos, costumbres, acentos, historias y numerosas tradiciones. Al final, esta variedad de elementos se unen para denominar lo que con mucho orgullo llamamos "Cartagineses".

Esta revista tiene como objetivo reconocer la diversidad cultural cartaginesa, su geografía, tradiciones, costumbres, personajes, historia y ante todo, abrir un espacio para la reflexión sobre la importancia del enfoque intercultural que debe permanecer en los centros educativos. Promover la contextualización y pertinencia cultural, la atención a las poblaciones culturalmente diversas, la revitalización de la memoria histórica y la erradicación de todo tipo de discriminación racial y xenofobia, son los pilares de este enfoque intercultural que se promueve desde el Ministerio de Educación Pública.

El nombre de la revista se inspira en un hecho histórico trascendental para la vida de Cartago y en general para Costa Rica. Esto es, la firma del acta de independencia de España en Cartago el 29 de octubre de 1821. Se recuerda que al llegar las noticias de la independencia de Guatemala el 13 de octubre de 1821, en Cartago se decide reunir a grupo de representantes de los diversos pueblos más importantes de la provincia de Costa Rica para analizar la situación y tomar una decisión. Es así que el 29 de octubre de 1829, en un Cabildo Abierto extraordinario, con personajes importantes de la época de la talla de Rafael Francisco Osejo, Gregorio José Ramírez, Pablo Alvarado, entre otros miembros, deciden firmar por la independencia de España.

Se pretende que esta revista aporte a la educación de nuestros niños, niñas, jóvenes y personas adultas que se educan en nuestra querida provincia.

Johnny Ramírez Fuentes.
Editor



Acta del 29 de octubre de 1821
(La Nación, 2018)

HISTORIA DE CARTAGO (PARTE I)

POR AGNES SALAS MENA

Durante años el estudio de la historia de las provincias ha significado un reto cuando se trata de remontarse a la época prehispánica, para nuestro país en general, no existen suficientes investigaciones arqueológicas que permitan determinar de manera exacta la evolución de los pueblos indígenas asentados en el territorio nacional; las estimaciones demográficas van desde los 17.000 hasta los 400.000 habitantes al arribo español (al menos un siglo antes), y, de lo que se ha podido documentar se tiene que:



Mesa huetar de sacrificio en piedra
(MEP, s.f., p. 22)

En cuanto a la organización sociopolítica, la población indígena de Costa Rica se afirma que al momento del contacto con los españoles estaba organizada en al menos 13 cacicazgos o tal vez en 19, algunos de los cuales tenían preeminencia sobre otros. Se ha establecido que el cacicazgo del Guarco dominaba sobre los cacicazgos menores de Pococí, Suerre, Curridabá y Aserrí y estaba constituido por los pueblos de: Cot, Quircot, Tobosi, Orosi, Uxarraci, Taquetaque, Atirro, Teotique, Turrialba, Ybuxybox, Corroci y Aquiy. Los caciques de esos pueblos estaban emparentados de manera cercana con el cacique principal de todo el señorío, quien era conocido como Fernando Correque en 1590. (Solórzano, 2017, p.333).

Es por tanto que, para el estudio de la historia de la provincia de Cartago remontarse a un pasado que va más allá del periodo de conquista y la colonia, se vuelve vital, para procurar retomar los aportes de nuestros antepasados precolombinos y entender la riqueza cultural que engloba esta región. Ante esto se tiene que:

En la época precolombina el territorio que actualmente corresponde al cantón de Cartago estuvo habitado por indígenas del llamado Reino Huetar de Oriente, que fue dominado por el Cacique Guarco. A inicios de la conquista el cacique principal de la región era Correque, hijo de Guarco. (Municipalidad de Cartago, 2022, p.1).

En el inicio de este breve recorrido se buscará presentar el nacimiento del nombre de esta provincia, para el gran escritor costarricense Carlos Gagini (1865-1925) la toponimia de Cartago se puede definir de origen indígena proveniente de las palabras Karataba o Karatasba, de kara: zacate; taba o tasba: tierra, llanura. Pero, para otros el origen es africano, debido a la existencia de una región con el nombre de Cartago en la parte norte de este continente frente al Mediterráneo. El nombre Cartago como tal le será dado por el conquistador español Juan Vázquez de Coronado y él señala que: “Nombré a la ciudad Cartago, por llamarse esta provincia deste nombre”(sic). (AM Prensa, 2016).

A partir del año 1562 los españoles se afianzan en la ciudad de Cartago en sustitución de la de Garcimuñoz (primera población de colonización europea en el Valle Central), al respecto se tiene que:

Es así, como la ciudad de Garcimuñoz se traslada al Valle del Guarco a principios de 1564 y recibe el nombre de ciudad de Cartago. El nuevo asiento se ubicó en un sitio inmediato a la confluencia de los ríos Coris y Purires, en el llano conocido localmente con el nombre de Sabana Grande, a dos kilómetros hacia el oeste de la actual población del Tejar, cabecera del cantón del Guarco. El mismo Vázquez de Coronado lo describió así: “Tiene el valle tres leguas y media en largo y legua y media en ancho; tiene muchas tierras para trigo y maíz; tiene el temple de Valladolid, buen suelo y cielo”. (Acuña y Chavarría, 2018, p.2).

Es importante destacar que la región central del país entre 1520 y 1560 estuvo al margen de los procesos de colonización, pero, que al momento del establecimiento español en el centro se libraron férreas luchas de hasta 15 años por parte de los pueblos autóctonos, incluso, recurriendo a tácticas de “tierra arrasada” buscando que sus cultivos como el maíz no quedaran en manos de los españoles, esto provocó que se perdieran sus medios de subsistencia y se refugiaron en las montañas. (Solórzano, s.f., p.193).

Para afianzarse los españoles recurrieron a prácticas como la ejecución de jefes indígenas, hasta el mismo Juan Vázquez de Coronado, llamado el “conquistador pacífico” las realizó con el fin de demostrar la superioridad de las armas españolas. Tal es el proceso que para 1592 se ratifica por parte de la Audiencia de Guatemala las encomiendas repartidas. Esto trajo la consecuencia de la abrupta disminución de la población nativa. (p.194). Con respecto a esto se tiene que:

Los aborígenes denominados naboríos o laboríos vivieron, a partir de 1590, en el sur de la ciudad de Cartago, donde actualmente se ubica el barrio Guadalupe. Ese lugar, el único barrio de indígenas existente en los alrededores de la capital colonial, fue fundado por el visitador Velázquez Ramiro, y recibió el nombre de San Juan de Herrera [...] Los españoles destinaron a esos indígenas para su servicio personal, desde las etapas de la conquista. (Acuña y Chavarría, 2018, p.3).

Y así se empieza a construir la historia del Cartago colonial, con una segregación social y estratificación muy marcada (españoles al centro de la ciudad, otra región de naboríos al suroeste y los pardos al oriente) y que sería la consigna por los siguientes siglos, de la cual se puede destacar que:

La ciudad de Cartago, en el transcurso de los siglos XVI-XVIII, se convirtió en el centro político, económico y poblacional más importante de la provincia de Costa Rica. La historiografía sobre la colonia nos señala que para 1613, aproximadamente, los españoles que habitaban en Cartago eran 125 y estos tenían bajo su dominio alrededor de 2212 indios tributarios. Ya para el año 1676, el gobernador don Juan Francisco Sáenz informaba al rey que había más de 600 vecinos españoles, mestizos y mulatos avecindados en la ciudad y sus valles, y que había 22 pueblos de indios, poco más o menos de 500 tributarios, sin muchachos y reservados. (p. 3).



Piedras para moler maíz.
(MEP, s.f., p. 30)

Sin duda el desarrollo económico y social del Cartago colonial se dará entre una serie de características dentro de las que podemos destacar:

- Prevalcieron dos actividades económicas fundamentales: la producción pecuaria y la agricultura de granos.


- Las castas e indígenas se especializaron en el abasto de alimentos para los habitantes de Cartago.

- La actividad económica de los barrios de Aguacaliente, Tejar, Churuca, Taras, Arrabal y demás, se centraba primordialmente en el cultivo del maíz, producido en tres cosechas llamadas chagüites, socorros y milpas; el maíz constituía entonces el alimento más consumido.

- Los grupos subordinados complementaban su dieta y la de los vecinos de la ciudad, con otros productos como plátano dominico y guineo, legumbres y papas, que se cultivaban en el paraje de San Juan.

- La caña de azúcar se sembraba en chacaras y haciendas, y por ejemplo en Taras, contamos con un trapiche donde se procesaba la caña destinada a obtener aguardiente y tapas de dulce.

- Los indígenas también desempeñaron un papel importante en la economía de abastecimiento. Producían maíz, frijoles y otros víveres y a diferencia de los mestizos, estaban sometidos a sistemáticas relaciones de explotación.



Guía espiritual huetar fumando puro.
Hecho de piedra. (MEP, s.f., p. 21)

- En la ciudad de Cartago, la crianza del ganado y el abastecimiento de carne estaban bajo el control de los españoles, al igual que el cultivo y la comercialización de cacao.

- La sociedad multiétnica, claramente definida, permitía que se diera una amplia interrelación entre los diferentes grupos étnicos como abastecedores, comerciantes y compradores.

- Es indudable que los artesanos pertenecientes a las castas constituían una abrumadora mayoría. La mayor parte de ellos se concentraba en barrios periféricos de la ciudad como San Nicolás, Taras y Arrabal y desde mestizos hasta esclavos estaban involucrados en dicha actividad.

- Otra actividad donde se advierte la presencia de miembros de las diversas etnias es en la militar. En las listas de reclutamiento se localiza toda una gama de variaciones étnicas, como por ejemplo negros, mestizos, mulatos y trigueños, provenientes de sitios de la periferia de la ciudad, como la Puebla, Purires, Taras, el Molino, Río Blanco, Toyogres, Tejar, Arrabal y Cot, entre otros. (pp. 6-9).

El desarrollo político durante la colonia incluyó un contundente dominio europeo, esto se puede reforzar cuando se tiene presente que las instituciones como el Consejo de Indias gobernaron el continente americano y por ende a la provincia de Costa Rica, quien, política y administrativamente estaba subordinada al rey de España. Toda decisión económica, política o administrativa, debía ser revisada y avalada por la corona. Incluso, los temas de cotidianidad, practicas festivas y religiosas estaban controladas y orientadas por la monarquía española.

Además, el tema relativo a la educación, cuya responsabilidad había sido depositada principalmente en la Iglesia no tuvo la importancia o énfasis esperado en Cartago (ni en el resto de la provincia), el analfabetismo imperante se sostuvo debido a la falta del respaldo económico para la creación y/o sostenimiento de centros de enseñanza, ante esto se tiene que:

...hay también referencias a la existencia de escuelas de primeras letras en diversas localidades de la provincia, pero la mayoría son bandos de las autoridades obligando a los padres a enviar a los niños a ellas, por lo que se evidencia la poca asistencia de infantes y la inestabilidad de los centros. En 1781 el presbítero Francisco Antonio de Arlegui hubo de establecer una escuela de estas en Cartago, pero la tuvo que abandonar por falta de apoyo económico del cabildo. El gobernador Flores vuelve a mencionar que esta escuela existía en 1782, pero reitera que la ciudad no tenía medios económicos para mantenerla. (Madrigal, 2008, p. 90).

Y de esta manera transcurren los años, entre un mestizaje que enriquece el desarrollo cultural, económico, social y político de nuestra nación, que se vive de manera muy intensa en la metrópoli que era Cartago, en la cual el dominio español imperó entre los siglos XV al XVIII, pero, que a pesar de esto nuestros indígenas y mulatos se lograron sostener y hoy la historia se encarga de reivindicar sus aportes.

En la segunda parte de este relato, veremos las características de Cartago con miras hacia la independencia y los 200 años de historia independiente.



Serpiente hecho de piedra.
(MEP, s.f., p. 24))



Guía espiritual huetar.
Hecho de piedra. (MEP, s.f., p. 22))

ACTIVIDAD EDUCATIVA

Colorea la imagen de Juan Vázquez de Coronado



Sopa sobre historia de Cartago

BUSCA LAS SIGUIENTES PALABRAS

G	M	C	E	U	X	A	R	R	A	C	I	V	Z
J	U	O	W	G	A	R	C	I	M	U	Ñ	O	Z
U	L	T	N	V	C	A	R	T	A	G	O	X	P
A	A	K	A	J	U	P	F	G	J	Y	D	S	U
N	T	S	B	Q	S	A	A	U	T	B	C	Q	R
V	O	D	O	Y	C	R	S	A	O	J	H	O	I
A	S	L	R	A	O	D	Q	R	Y	K	U	R	R
Z	Y	R	I	P	R	O	K	C	O	J	R	O	E
Q	N	R	O	P	R	S	H	O	G	B	R	S	S
U	B	R	S	I	E	H	V	U	R	S	U	I	E
E	Z	E	N	K	Q	O	C	A	E	S	C	D	M
Z	P	O	K	M	U	Z	U	S	S	T	A	L	M
X	R	U	Y	Q	E	N	I	I	U	E	A	K	J
C	L	S	H	T	H	V	V	N	L	C	W	R	F

educima.com

CARTAGO
 CORREQUE
 GARCIMUÑOZ
 HUETAR
 MULATOS
 OROSI
 PURIRES
 UXARRACI
 CHURRUCA
 COT
 GUARCO
 JUANVAZQUEZ
 NABORIOS
 PARDOS
 TOYOGRES

Sopa de letras elaboración propia
 con el programa Educima

PERSONAJES DE CARTAGO

POR RAMÓN VEGA SÁNCHEZ

JOSÉ RAFAEL DE GALLEGOS Y ALVARADO 1784– 1850


Cartago se ha caracterizado por ser una provincia cuyos ciudadanos han hecho grandes contribuciones al quehacer nacional. Uno de esos próceres fue don José Rafael de Gallegos y Alvarado quien fue el segundo Jefe de Estado de Costa Rica. Según Marta Castegnaro (s.f) fue en Cartago en donde nació en 1784 y en donde llevó a cabo sus primeros estudios y siendo aún joven se trasladó a vivir a San José donde ocupó diversos cargos, entre los que estaban maestro de escuela, alcalde, magistrado. También fue agricultor y empresario, dedicándose al cultivo de la caña y el café. También practicó la minería en los Montes del Aguacate, Alajuela. Don Rafael siempre se caracterizó por su honradez en el ejercicio de sus funciones.

Castegnaro (s.f) explica que al concluir Juan Mora Fernández en 1833 su segundo periodo gubernativo, fue elegido por el Congreso Jefe de Estado, cargo al que presentó la renuncia en un primer instante aduciendo motivos de salud e incapacidad para llevar adelante la tarea, pero esta no le fue aceptada, e inició en el cargo en mayo de 1833. Su gestión experimentó una férrea oposición, la cual se manifestaba a través de la prensa, sobre todo del periódico la “La Tertulia”, lo que provocó una segunda renuncia que tampoco le fue aceptada. Fue durante su mandato que el Congreso promulgó la famosa “Ley de la Ambulancia”, la cual disponía que la capital del país residiera cada cuatro años en San José, Alajuela, Cartago y Heredia.

Castegnaro (sf) explica que por los constantes ataques a los que se vio expuesto, don José Rafael renuncia por tercera vez a su puesto en marzo de 1835, la que fue aceptada, pero lo retoma nuevamente de mayo de 1845 a junio de 1846, año en que fue derrocado por los militares a través de un golpe de Estado. Posteriormente se retiró a la vida privada. El Congreso Constitucional lo declaró BENEMÉRITO DE LA PATRIA por decreto 29 de 17 de julio de 1849. Falleció en San José el 14 de agosto de 1850.



(Fuente: Asamblea Legislativa, 2022)



PERSONAJES DE CARTAGO

POR RAMÓN VEGA SÁNCHEZ

BRAULIO CARRILLO COLINA

1800-1845

En la página de la Asamblea Legislativa (2022) explica que Braulio Carrillo fue hijo de Benito Carrillo Vidamartel y María Jesús Colina Gutiérrez, don Braulio nació el 20 de marzo de 1800 en la ciudad de Cartago. Entre los cargos que ocupó se encuentran: representante de Costa Rica al Congreso Federal Centroamericano (El Salvador), Presidente del Congreso y de la Corte Suprema de Justicia, Jefe de Estado en 1835. Se le recuerda por actuar con mano férrea contra la vagancia, el vicio y el crimen. Quiso inculcar en su pueblo hábitos de honradez, moralidad y trabajo. Es considerado el arquitecto del Estado nacional costarricense.

Durante su primer mandato hubo muchas protestas, pues el pueblo consideró que al proponer ciertas reformas, ejercía sus funciones con extralimitaciones, incluso más allá de las que la Constitución le otorgaba, y debido a ello tuvo que ejercer la fuerza para mantenerse en el poder.

Su segunda administración se llevó a cabo de 1838 a 1842, la que se caracterizó por su afán de hacer progresar al país en el menor tiempo posible y que el personal del gobierno llevara adelante sus tareas de la mejor manera posible. Al hacer un recuento de los logros de su gobierno, sobresalen los siguientes:

- Abolir la Ley de la Ambulancia y establecer en San José la capital del país.
- En 1836 redujo del número de días feriados.
- Gran impulsor del trabajo.

· Promulgó códigos y procedimientos penales y civiles.


· Dio un gran impulso al agro.

· Declaró a Costa Rica como un país libre e independiente en 1838 por medio de la Asamblea Constituyente

El 15 de mayo de 1845 fue asesinado en El Salvador, país al que fue a vivir después de su derrocamiento en 1842 por Francisco Morazán.





(Fuente: Asamblea Legislativa, 2022)




ACTIVIDAD EDUCATIVA

1. AYUDA A IRAZÚ A ENCONTRARSE CON BRAULIO CARRILLO



2. ENCIERRA EN UN CÍRCULO DÓNDE ESTÁ BRAULIO CARRILLO E INDIQUE EL NOMBRE DEL OBJETO DONDE SALE ESTE PERSONAJE.



(Fuente: Imagen propia)

CANTÓN CARTAGO

POR JOHNNY RAMÍREZ FUENTES

Breve historia

Según la página oficial de la Municipalidad de Cartago, en la época precolombina lo que hoy es Cartago estaba habitado por aborígenes huetares. En el año de 1563 Juan Vásquez de Coronado funda la ciudad de Cartago.

En 1782 Monseñor Estaban Lorenzo Tristán fundó la sacristía de la ermita de la Virgen de los Ángeles y la primera escuela, luego en 1842 se "decretó erigir, una casa de enseñanza cuyo patrono sería San Luis Gonzaga; este centro inició sus actividades en el año 1869" (Municipalidad de Cartago, 2022, párr.2)

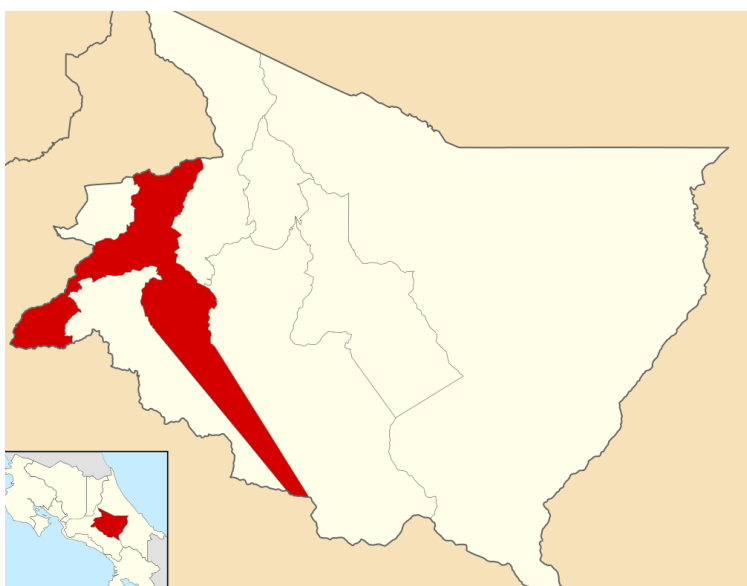
En la Constitución Política de 1848 se habla por primera vez de la provincia de Cartago y en su artículo 6, cita que "La Provincia de Cartago se dividirá en los Cantones siguientes: 1° Cartago con los pueblos de Cot, Quircot y Tobosi" (Municipalidad de Cartago, 2022, párr.1)



(Fuente: Wikipedia 2022, Cartago)



(Fuente: Wikipedia 2022, Cartago)



(Fuente: Wikipedia 2022, Cartago)

Distritos

1. Oriental
2. Occidental
3. Carmen
4. San Nicolás
5. Aguacaliente
6. Guadalupe
7. Corralillo
8. Tierra Blanca
9. Dulce Nombre
10. Llano Grande
11. Quebra

CANTÓN PARAÍSO

POR JOHNNY RAMÍREZ FUENTES

Breve historia

La página de la Municipalidad de Paraíso (2022) escribe que este lugar se inicia en lo que hoy se conoce como Ujarrás, y que fue en 1832, que José Rafael Gallegos, ordenó el traslado de esa población al lugar conocido como Llanos de Santa Lucía.

Se dice que el nombre de "El Paraíso", tuvo la intención de contribuir al imaginario de que el con el traslado desde Ujarrás, las condiciones de vida de las personas mejorarían (Wikipedia Paraíso, 2022)

Fue mediante el decreto número 2.188 del 18 de diciembre de 1957, en la administración de José Figueres Ferrer que se declara a la Villa del Paraíso como ciudad. Paraíso fue uno de los primeros lugares en ser colonizado cuando llegaron los españoles, aún hoy se conservan la iglesia colonial de Orosi y las ruinas de Ujarrás



(Fuente: Wikipedia 2022, Paraíso)



(Fuente: Wikipedia 2022, Paraíso)



(Fuente: Wikipedia 2022, Paraíso)

Distritos

1. Paraíso
2. Santiago
3. Orosi
4. Cachí
5. Llanos de Santa Lucía

CANTÓN LA UNIÓN

POR JOHNNY RAMÍREZ FUENTES

Breve historia

En un inicio se le conoció como el Valle de Tres Ríos caracterizándose por ser un lugar de belleza inigualable. A los pocos años se construyó una ermita dedicada a la Virgen del Pilar. Para el año de 1751 el pueblo tenía una iglesia, un convento, 45 casas y un cabildo (Wikipedia, La Unión, 2022, párr. 1)

En el año de 1825 Juan Mora Fernández cambió el nombre por el de Nuestra Señora del Pilar de la Unión, posteriormente en la Constitución de 1848 que aparece por primera vez La Unión como cantón número 3 de Cartago. En 1878 se coloca un alumbrado eléctrico y la cañería se instala en 1882 (La Municipalidad de La Unión, 2022).

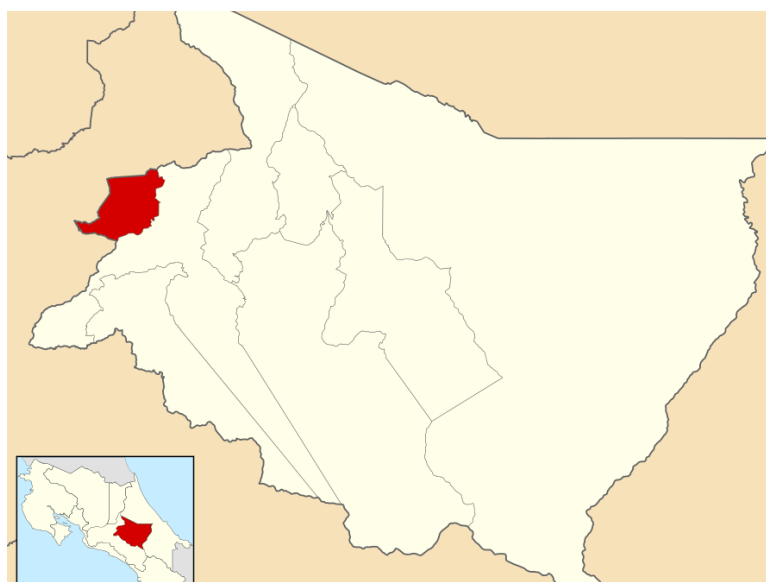
Un dato interesante es que en 1877 se creó una escuela para varones llamada Escuela Juan de Dios Céspedes y una para niñas llamada Adela Rivas de Fonseca, luego se unen para crear a la escuela Central de Tres Ríos (La Municipalidad de La Unión, 2022).



(Fuente: Wikipedia 2022, La Unión)



(Fuente: Wikipedia 2022, La Unión)



(Fuente: Wikipedia 2022, La Unión)

Distritos

1. Tres Ríos
2. San Diego
3. San Juan
4. San Rafael
5. Concepción
6. Dulce Nombre
7. San Ramón
8. Río Azul

CANTÓN JIMÉNEZ

POR JOHNNY RAMÍREZ FUENTES

Breve historia

Se sabe que los primeros indígenas pertenecían al grupo huetares. La primera finca se llamaba Naranja y pertenecía a Venancio Sandoval y su familia (Municipalidad de Jiménez, 2022) Al principio se cultivaba café, pero luego se diversificó a la caña. En 1871 se erigió la parroquia de Nuestra Señora del Carmen.

Desde el año 1848 Jiménez y Turrialba pertenecían a Paraíso, pero en 1903 se creó el cantón de Jiménez, gracias a la iniciativa de un grupo de vecinos de Juan Viñas. En ese momento lo conformaban las comunidades de Juan Viñas, Chis, La Gloria, Quebrada Honda y El Sitio (Municipalidad de Jiménez, 2022).

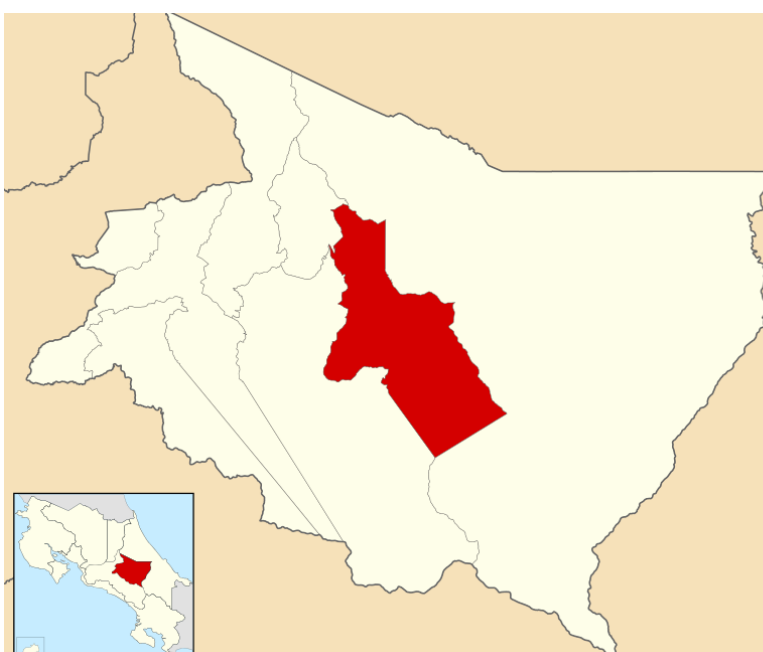
El nombre del cantón es en honor al expresidente Jesús Jiménez Zamora, benemérito de la patria nacido en Cartago.



(Fuente: Wikipedia 2022, Jiménez)



(Fuente: Wikipedia 2022, Jiménez)



(Fuente: Wikipedia 2022, Jiménez)

Distritos

1. Juan Viñas
2. Tucurrique
3. Pejibaye

CANTÓN TURRIALBA

POR JOHNNY RAMÍREZ FUENTES

Breve historia

La página de la Municipalidad de Turrialba (2022) explica un dato muy interesante sobre el nombre de Turrialba ya que parece provenir de la lengua indígena tarasca y se leería así: Tuririri=fuego y Aba= río. O sea, Turrialba puede ser interpretado como río de fuego.

Se explica que con la construcción del ferrocarril al Atlántico permitió a Turrialba desarrollarse rápidamente, a partir de 1890. Se produjo caña de azúcar y café. La población empezó a crecer, gracias a la amplia oferta de trabajo que poseía. Atrajo a muchos emigrantes nacionales y extranjeros (Municipalidad de Turrialba 2022).

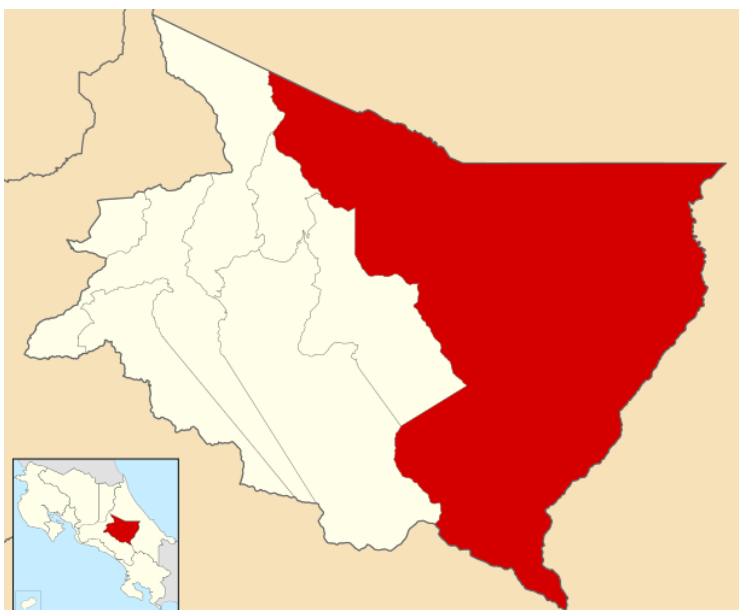
En 1903 se pidió elevar al rango de cantón a la región de Turrialba. Así el 14 de agosto de 1903, el Congreso Nacional aprueba en el decreto 84 el cantonato a Turrialba y el 19 de agosto de 1903, el Presidente Ascensión Esquivel firma el ejecútese.



(Fuente: Wikipedia 2022, Turrialba)



(Fuente: Wikipedia 2022, Turrialba)



(Fuente: Wikipedia 2022, Turrialba)

Distritos

1. Turrialba
2. La Suiza
3. Peralta
4. Santa Cruz
5. Santa Teresita
6. Pavones
7. Tuis
8. Tayutic
9. Santa Rosa
10. Tres Equis
11. La Isabel
12. Chirripó

CANTÓN ALVARADO

POR JOHNNY RAMÍREZ FUENTES

Breve historia

El nombre de este cantón hace referencia al Presbítero Joaquín Alvarado Ruiz, ya que realizó una importante labor apostólica, y se considera que sus aportes materiales fueron fundamentales para la comunidad (La Municipalidad Alvarado 2022).

Los primeros habitantes registrados se encontraban en lo que hoy se conoce como el pueblo de Cervantes, (nombre en honor Juan de Cervantes, uno de los primeros dueños de tierras) (Wikipedia Alvarado, 2022). En un inicio pertenecían al cantón central de Cartago, pero al sentirse olvidados empiezan a promover acciones para independizarse.

Fue el el sexto cantón creado en la provincia de Cartago en el año de 1908. En el año de 1970 se confirió a la Ciudad de Pacayas el título de ciudad y pasó a ser la cabecera de cantón (La Municipalidad Alvarado 2022).



(Fuente: Wikipedia 2022, Alvarado)



(Fuente: Wikipedia 2022, Alvarado)



(Fuente: Wikipedia 2022, Alvarado)

Distritos

1. Pacayas
2. Cervantes
3. Capellades

CANTÓN OREAMUNO


POR JOHNNY RAMÍREZ FUENTES

Breve historia

De acuerdo con la página de la Municipalidad de Oreamuno (2022), en el año de 1561 el pueblo indígena de Cot fue visitado por los conquistadores españoles, que lo bautizaron con el santo del día: San Antonio de Padua. Se explica que los descendientes de los indígenas del grupo del cacique Chumazara, se ubicaron en donde hoy se encuentra la ciudad de San Rafael, y que bautizaron con el nombre Churuca y de Chircagres.

La primera ermita se construyó en 1854 y el nombre del cantón es en homenaje del Expresidente de la República, don Francisco María Oreamuno Bonilla (1844-1845), que nació en Cartago en 1801 y falleció el 23 de mayo de 1856.

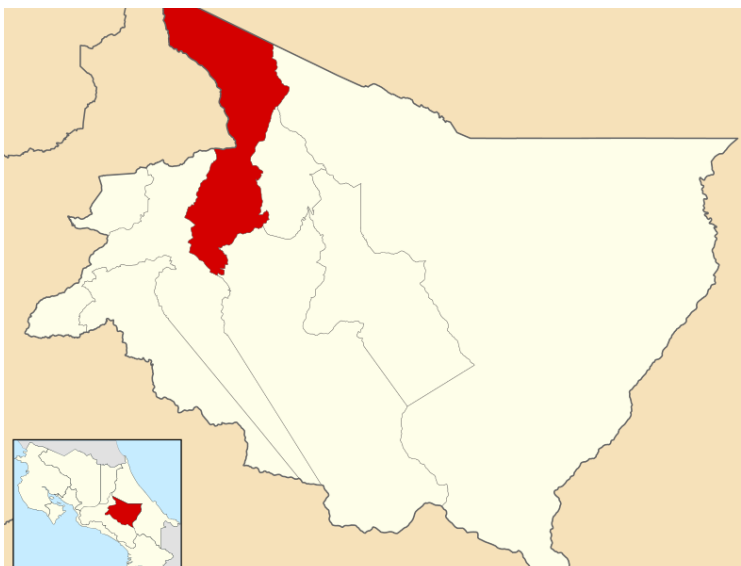
En la página de la Municipalidad de Oreamuno explica que "En ley No. 68 de 17 de agosto de 1914, se erigió el cantón de Oreamuno, como número siete de la provincia de Cartago con cuatro distritos. Se designó como cabecera la población de San Rafael.



(Fuente: Wikipedia 2022, Oreamuno)



(Fuente: Wikipedia 2022, Oreamuno)



(Fuente: Wikipedia 2022, Oreamuno)

Distritos

1. San Rafael
2. Cot
3. Potrero Cerrado
4. Cipreses
5. Santa Rosa

CANTÓN EL GUARCO

POR JOHNNY RAMÍREZ FUENTES

Breve historia

De acuerdo con la página de la Municipalidad del Guarco (2022), la zona estuvo habitado por indígenas huetares, se recuerda en especial al cacique Guarco quien murió a principios de la conquista española, luego su hijo Correque asumió el cacicazgo.

Fue Juan de Cavallón en 1561 quien "envió una expedición al mando de don Ignacio de Cota, quien descubrió el valle del Guarco" (Municipalidad del Guarco, 2022, párr. 2). A este lugar se le llamó por mucho tiempo Ciudad del lodo ya que debido a las lluvias constantes y el suelo arcilloso había mucho lodo.

La primera ermita se construyó entre 1570 y 1581, la primera escuela fue la Ricardo Jiménez Oreamuno en 1894. El cantón del Guarco fue creado por la ley 195 del 26 de julio de 1939 y la cabecera es Tejar (Municipalidad del Guarco, 2022, párr. 11)



(Fuente: Wikipedia 2022, El Guarco)



(Fuente: Wikipedia 2022, El Guarco)




(Fuente: Wikipedia 2022, El Guarco)

Distritos

1. El Tejar
2. San Isidro
3. Tobosi
4. Patio de agua

ACTIVIDAD EDUCATIVA

Cantones de Cartago
BUSCA LAS SIGUIENTES PALABRAS



Horizontales

3. El nombre del cantón es en honor al expresidente Jesús Jiménez Zamora.
5. El nombre de este cantón significa "Río de fuego".
6. El nombre del cantón es en homenaje al expresidente Francisco Oreamuno Bonilla.
8. Se le concedió este nombre para esperar a las personas.

Verticales

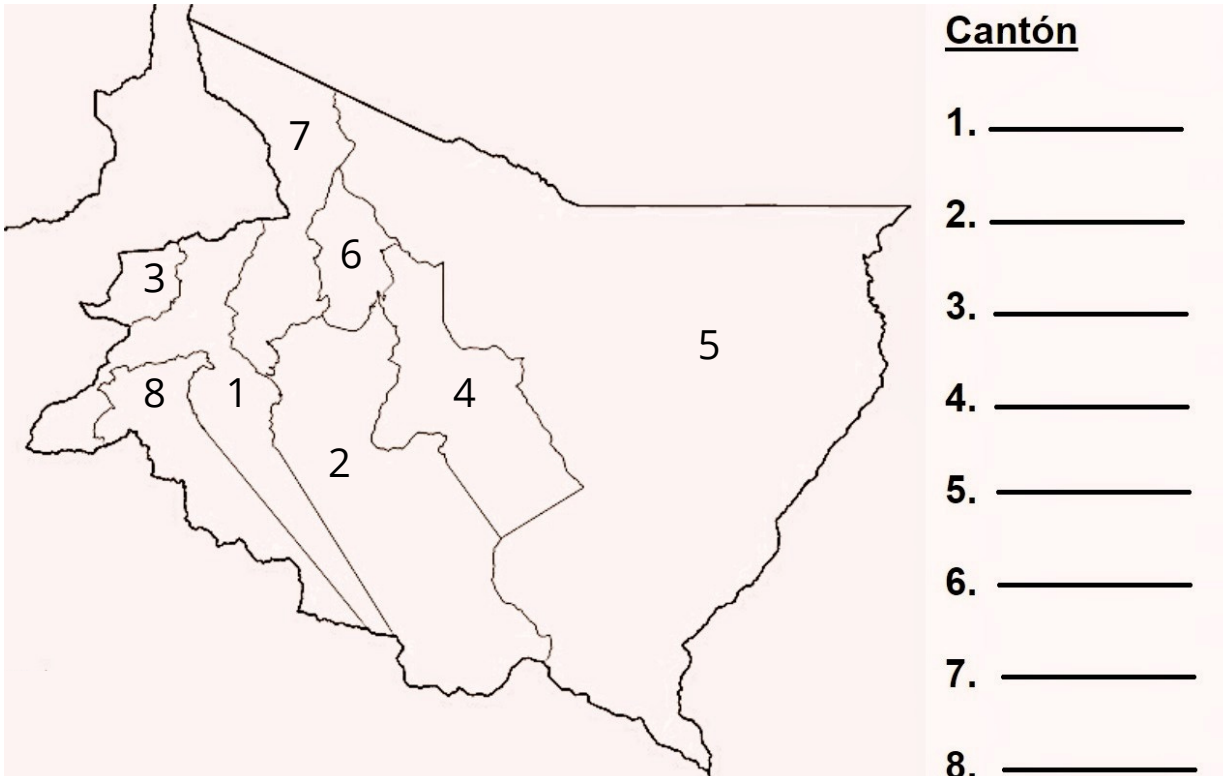
1. En algún momento se llamó Nuestra Señora de la Virgen del Pilar.
2. En 1563 Juan de Cavallón fundó este poblado.
4. Este cantón fue creado en 1939 y la cabecera es Tejar.
7. Su nombre fue en honor al Presbítero Joaquín Alvarado Ruiz.

ACTIVIDAD EDUCATIVA

Ubica la provincia de Cartago y coloréala



Ubica y escribe el nombre de cada cantón y coloréalos



Fuente de los mapas: mapasdecostarica (2022)

COLABORADORES EN LA ELABORACIÓN DE LA REVISTA



M. Ed. Johnny Ramírez Fuentes .
Asesor de Educación Cívica
Dirección Regional de Educación
Cartago



Dr. Ramón Vega Sánchez.
Asesor Regional de Educación Religiosa
Dirección Regional de Educación
Cartago



MSc. Agnes Salas Mena
Asesora Regional de Estudios Sociales
Dirección Regional de Educación
Cartago.



Marcela Arrieta Quesada
Asesora de Orientación
Dirección Regional de Educación
Cartago.



Dirección Regional
de Educación
Cartago

Departamento de Asesoría Pedagógica



-Marzo 2022-

FUENTES CONSULTADAS

Acuña León, M. y Chavarría López, D. (2018). *Mestizos, mulatos y zambos en la ciudad de Cartago* (siglo XVIII). Revista de Historia, Universidad Nacional.

<http://portal.amelica.org/ameli/jatsRepo/299/2991209006/index.html>

Asamblea Legislativa (2022) *José Rafael Gallegos y González*(JPG)

<http://www.asamblea.go.cr/ca/Expresidentes%20de%20Costa%20Rica/Forms/DispForm.aspx?ID=23>

Asamblea Legislativa (2022) *Braulio Carrillo Colina*.

<http://www.asamblea.go.cr/ca/Expresidentes%20de%20Costa%20Rica/Forms/DispForm.aspx?ID=3>

Castegnaró, M. (s.f). *José Rafael Gallegos*. En: GAJR001.pdf (ucr.ac.cr)

La Nación, (2018). Tesoros de la independencia. <https://www.nacion.com/revista-dominical/tesoros-de-la-independencia/56QNDQAQIDRD4HP6JHJQ5PML6JA/story/>

Mapas de Costa Rica (2022) en <http://mapasdecostarica.blogspot.com/>

Madrigal M, E. (2008). *Elites instruidas en la Costa Rica colonial, 1564-1718*. Revista Historia, ISSN: 1012-9790, No. 57-58, enero-diciembre 2008. / pp. 85-107

MEP (s.f.) *Minienciclopedia de los Territorios indígenas de Costa Rica. Los Huetares del Centro de Costa Rica*. San José, Costa Rica.

Municipalidad de Alvarado (2022) *Reseña histórica de Alvarado*. Municipalidad de Alvarado <https://www.munialvarado.go.cr/>

Municipalidad de Cartago (2022) *Reseña histórica de Cartago*. Municipalidad de Cartago. <https://www.muni-carta.go.cr>

Municipalidad de Jiménez (2022) *Reseña histórica de Jiménez*. Municipalidad de Jiménez <https://www.munijimenez.go.cr/>

Municipalidad de La Unión (2022) *Reseña histórica de La Unión*. Municipalidad de La Unión. <https://launion.go.cr/>

Municipalidad de Oreamuno (2022) *Reseña histórica del Cantón de Oreamuno*. Municipalidad de Oream. <https://www.oreamuno.go.cr/>

Municipalidad de Paraíso(2022) *Reseña histórica del Cantón del Paraíso*. Municipalidad de Paraíso. <https://www.muniparaiso.go.cr>

Municipalidad de Turrialba (2022) *Reseña histórica del Cantón de Turrialba* . Municipalidad de Paraíso. <https://www.muniturrialba.go.cr/>

Municipalidad del Guarco (2022) *Reseña histórica del Cantón del Guarco*. Municipalidad del Guarco. <https://muniguarco.go.cr>

FUENTES CONSULTADAS

Pinterés, (2022) Juan Vazquez de Coronado

(JPG)<https://www.pinterest.com/pin/242420392416039059/>

Solórzano F, J. (2017). *La población indígena de Costa Rica en el siglo XVI al momento del contacto con los europeos*. Anuario de Estudios Centroamericanos, Universidad de Costa Rica. <https://www.scielo.sa.cr/pdf/aec/v43/2215-4175-aec-43-313.pdf>

Solórzano F, J. (s.f.). *Conquista, colonización y resistencia indígena en Costa Rica*. Escuela de Historia y Geografía, Universidad de Costa Rica.

Redacción. (2016). *Conozca el origen del nombre de la provincia de Cartago*. AM Prensa. <https://amprensa.com/2016/05/domingo/>

Wikipedia (2022) *Cantón de Alvarado* (JPG) [es.wikipedia.org. https://es.wikipedia.org/wiki/Cant%C3%B3n_de_Alvarado](https://es.wikipedia.org/wiki/Cant%C3%B3n_de_Alvarado)

Wikipedia (2022) *Cantón de Cartago* (JPG) [es.wikipedia.org. https://es.wikipedia.org/wiki/Cant%C3%B3n_de_Cartago](https://es.wikipedia.org/wiki/Cant%C3%B3n_de_Cartago)

Wikipedia (2022) *Cantón de La Unión* (JPG) [es.wikipedia.org. https://es.wikipedia.org/wiki/Cant%C3%B3n_de_La_Uni%C3%B3n](https://es.wikipedia.org/wiki/Cant%C3%B3n_de_La_Uni%C3%B3n)

Wikipedia (2022) *Cantón de Jiménez* (JPG) [es.wikipedia.org. https://es.wikipedia.org/wiki/Cant%C3%B3n_de_Jim%C3%A9nez](https://es.wikipedia.org/wiki/Cant%C3%B3n_de_Jim%C3%A9nez)

Wikipedia (2022) *Cantón de Oreamuno* (JPG) [es.wikipedia.org. https://es.wikipedia.org/wiki/Cant%C3%B3n_de_Oreamuno](https://es.wikipedia.org/wiki/Cant%C3%B3n_de_Oreamuno)

Wikipedia (2022) *Cantón de Paraíso* (JPG) [es.wikipedia.org. https://es.m.wikipedia.org/wiki/Archivo:Costa_Rica_-_Cartago_-_Paraiso.svg](https://es.m.wikipedia.org/wiki/Archivo:Costa_Rica_-_Cartago_-_Paraiso.svg)

Wikipedia (2022) *Cantón de Turrialba* (JPG) [es.wikipedia.org. https://es.m.wikipedia.org/wiki/Archivo:Costa_Rica_-_Cartago_-_Turrialba.svg](https://es.m.wikipedia.org/wiki/Archivo:Costa_Rica_-_Cartago_-_Turrialba.svg)

Wikipedia (2022) *Cantón del Guarco* (JPG) [es.wikipedia.org. https://es.wikipedia.org/wiki/Cant%C3%B3n_de_El_Guarco](https://es.wikipedia.org/wiki/Cant%C3%B3n_de_El_Guarco)

FUENTES DE LAS FOTOS DE LA PORTADA

Mapa de Costa Rica: *Mapas de Costa Rica* (2022) en <http://mapasdecostarica.blogspot.com/>

Imagen de Braulio Carrillo Colina: Asamblea Legislativa (2022) *Braulio Carrillo Colinas* (JPG)

Imagen de José Rafael de Gallegos: Asamblea Legislativa (2022) *José Rafael Gallegos y González* (JPG)

Imagen del escudo de Cartago: Municipalidad de Cartago (2022) *Reseña histórica de Cartago*. Municipalidad de Cartago. <https://www.muni-carta.go.cr>

Nos vemos en la próxima revista, adiós.

